





Teilfortschreibung des Regionalplans der Region Donau-Iller

Teil B Fachliche Ziele
 IV Gewerbliche Wirtschaft
 IV 3.2.2 Gewinnung und Sicherung von Bodenschätzen im baden-württembergischen Teil der Region im Bereich der Grimmelfinger Graupensande auf dem Hochsträß

zu Karte 2
Siedlung und Versorgung
 I. Ziele der Raumordnung und Landesplanung
 a) Zeichnerisch verbindliche Darstellungen

 Vorranggebiet Nr. Vorkommen
 Vorbehaltsgebiet Nr. S Sand

II. Bestehende Nutzungen und Festsetzungen

 Grenze einer kreisfreien Stadt oder eines Landkreises
 Grenze einer kreisangehörigen Gemeinde

Maßstab 1:50 000

Darstellung auf der Grundlage der TK 50 mit Erlaubnis des Landesvermessungsamtes Baden-Württemberg vom 22.01.1997
 A.: 5.13-D/592

Regionalverband Donau-Iller
 Insel 14, 89231 Neu-Ulm
 Tel. 0731-17608-0
 www.rvdi.de